




GOBIERNO DE ESPAÑA

MINISTERIO DE FOMENTO

MINISTERIO DE AGRICULTURA, ALIMENTACIÓN Y MEDIO AMBIENTE

CEDEX
CENTRO DE ESTUDIOS Y EXPERIMENTACIÓN DE OBRAS PÚBLICAS
CEHOPU
CENTRO DE ESTUDIOS HISTÓRICOS DE OBRAS PÚBLICAS Y URBANISMO

ARCHIVO TORROJA



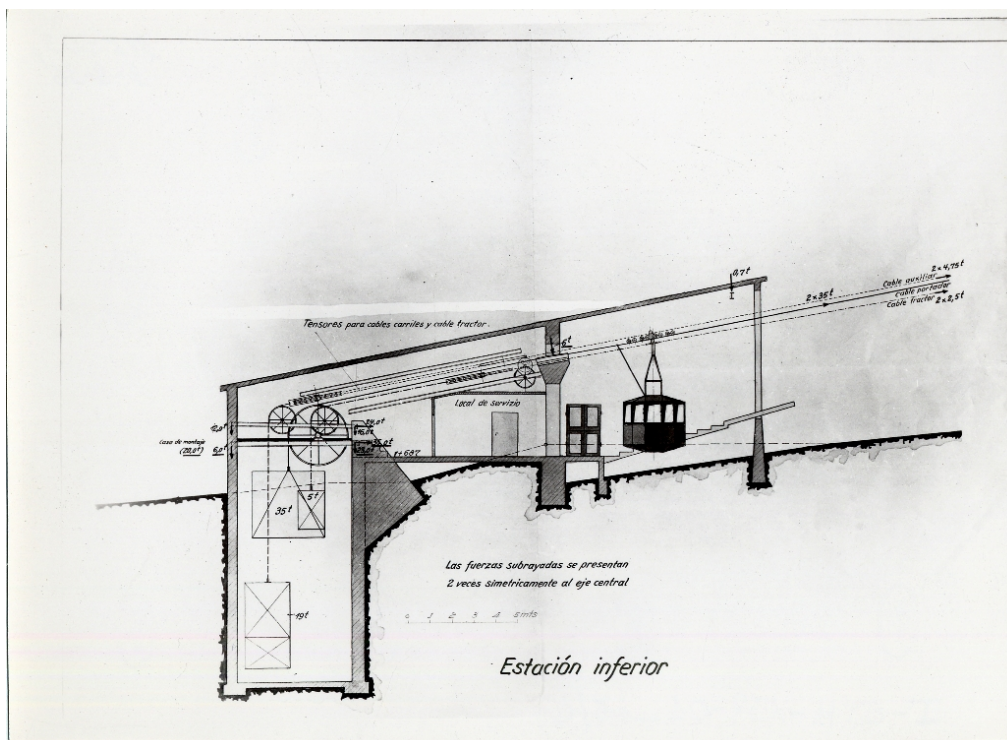
I-ETM-159-01 - [Planos del Funicular de Puig Major en Mallorca]

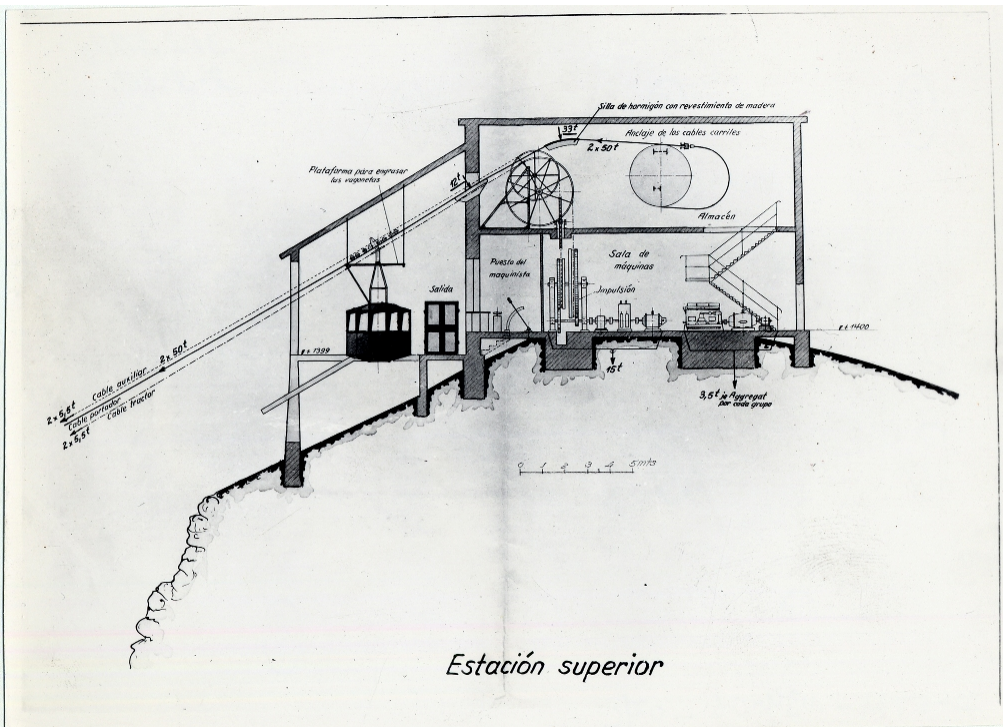
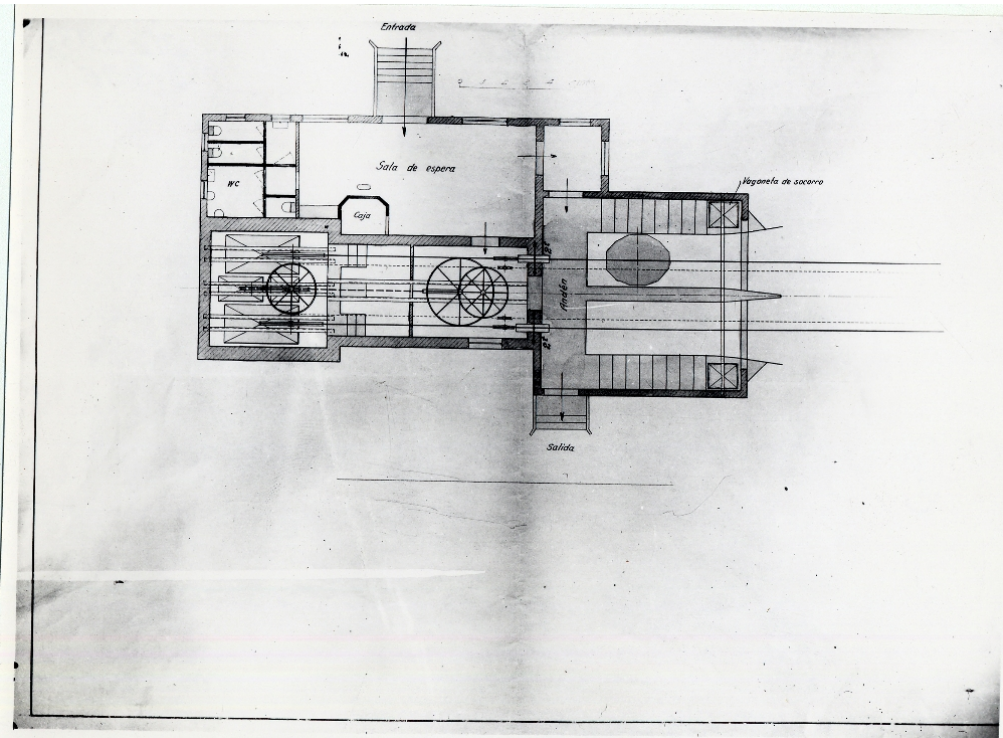

Fechas: 1936

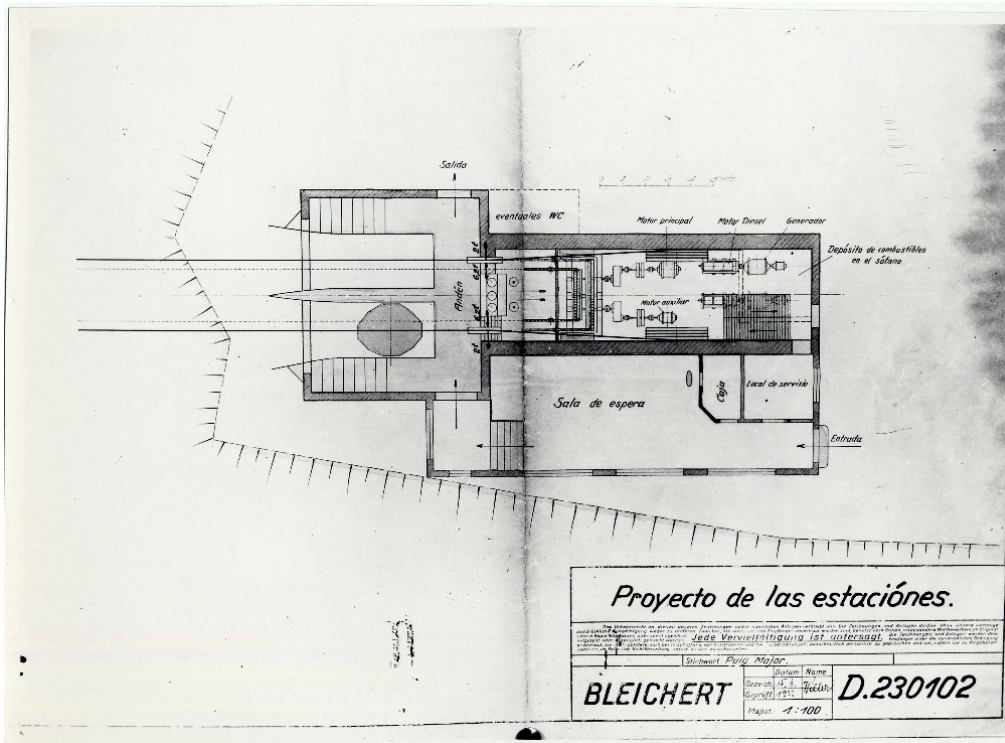

Signatura: I-ETM-159-01/C

Descripción: Es una unidad compuesta. Cuatro negativos en b/n de 126 x 168 mm. con sus contactos en b/n de 126 x 168 mm numerados 312.503 1 - 312.503 4 fechados en 3-3-36. Sin identificar pero con los datos del fotógrafo Segundo López (Madrid)

Descriptor: España ; Illes Balears ; Palma de Mallorca (Illes Balears) ; Tramuntana, sierra ; Escorca (Mallorca, Illes Balears) ; Estaciones terminales del Funicular de Puig Major en Mallorca







Proyecto de las estaciones.

Este plano es un proyecto de ingeniería que ha sido elaborado por el Sr. D. BLEICHERT, Ingeniero de Obras Públicas, en virtud de un contrato suscrito con el Sr. D. J. TORROJA, Ingeniero de Obras Públicas, para el estudio y proyecto de las estaciones de ferrocarril de la línea de Mallorca. El Sr. D. BLEICHERT es el autor de este plano y se reserva todos los derechos de propiedad intelectual que corresponden a los autores de las obras de ingeniería.

Ingeniero Puig Major	
BLEICHERT	D.230102
Escala: 1:100	